








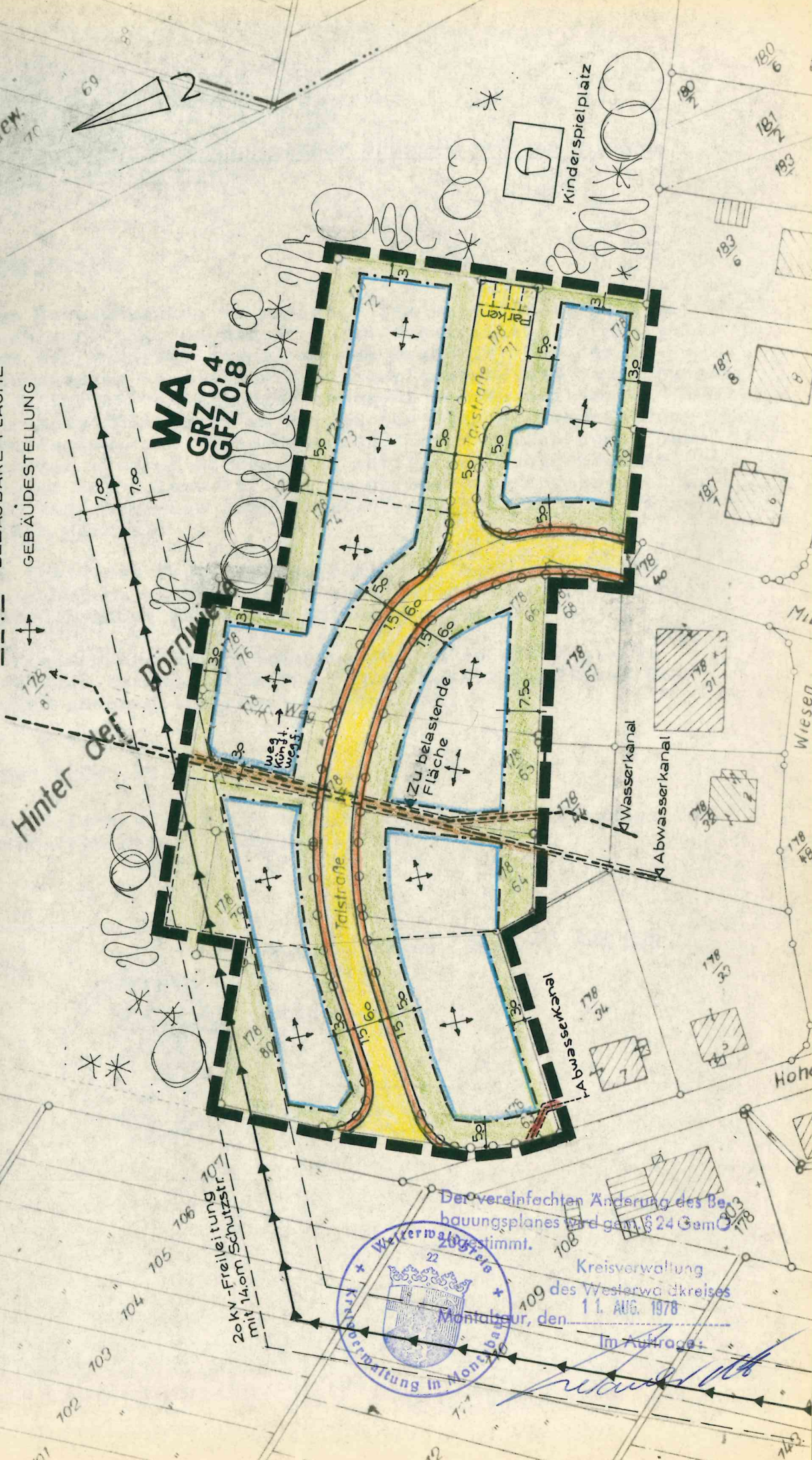
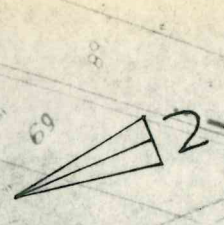
Flur 3

Zeichnerisches Deckblatt
zum Bebauungsplan "Dörnwiese"
der Ortsgemeinde Lautzenbrücken

ANDERUNG NACH §13 BBAug

WA
GRZ 0,4
GFZ 0,8
II

-  GRENZE DES GEBUNGSBEREICH
-  BAUGRENZE
-  VERKEHRSFLÄCHE
-  ZU BELASTENDE FLÄCHE
-  20 kv FREILEITUNG MIT 14,0m SCHUTZSTR.
-  BEBAUBARE FLÄCHE
-  GEBÄUDESTELLUNG



Der vereinfachten Änderung des Bebauungsplanes wird gem. § 24 GemO zugestimmt.
Kreisverwaltung
des Westerwaldkreises
Montabaur, den 11. AUG. 1978
Im Auftrage:

[Handwritten signature]