

BEZEICHNUNG DER FLURKARTE

Gemarkung UNNAU
Fluren 2, 11, 12 u. 26
Maßstab 1:1000

Ausgefertigt: Westerburg am 3. April 1969

KATASTERAMT

J.A.
















ZUR VERVIELFÄLTIGUNG FREIGEgeben

H. Mündt

**BEBAUUNGSPLAN
"FUCHSWIESCHEN" U. SECKENHUB
DER GEMEINDE UNNAU/Oww.**



PLANZEICHENERLAUTERUNG

-  KATASTERAMTL GRENZEN
-  VORHANDENE BEBAUUNG
- WA = ALLGEM. WOHNGEBIET
- II = ANZAHL DER GESCHOSSE
- 04 = GRUNDFLÄCHENZAHL
- 08 = GESCHOSSFLÄCHENZAHL
- 
-  BAULINIE
-  BAUGRENZE
-  VORGESCHLAGENE BEBAUUNG
-  BEGRENZUNGSLINIEN DER ÖFFENTL. VERKEHRSFLÄCHEN
-  VORGES. BAUGRUNDSTÜCKSBEGRENZUNG
-  SICHTDREIECK BEI STRASSENEINMUNDUNGEN
-  GRENZE DES RAUML. GELTUNGSBEREICHES DES BEBAUUNGSPLANES
-  VERSÖRGUNGSLEITUNG
-  ÖFFENTL. PARKFLÄCHEN
-  UMFORMERSTATION
-  FRIEDHOF
-  FERNMELDEANLAGEN DER DEUTSCHEN BUNDESPOST

GEBÜHREN 154.00 DM, GEB. BUCH NR I/

